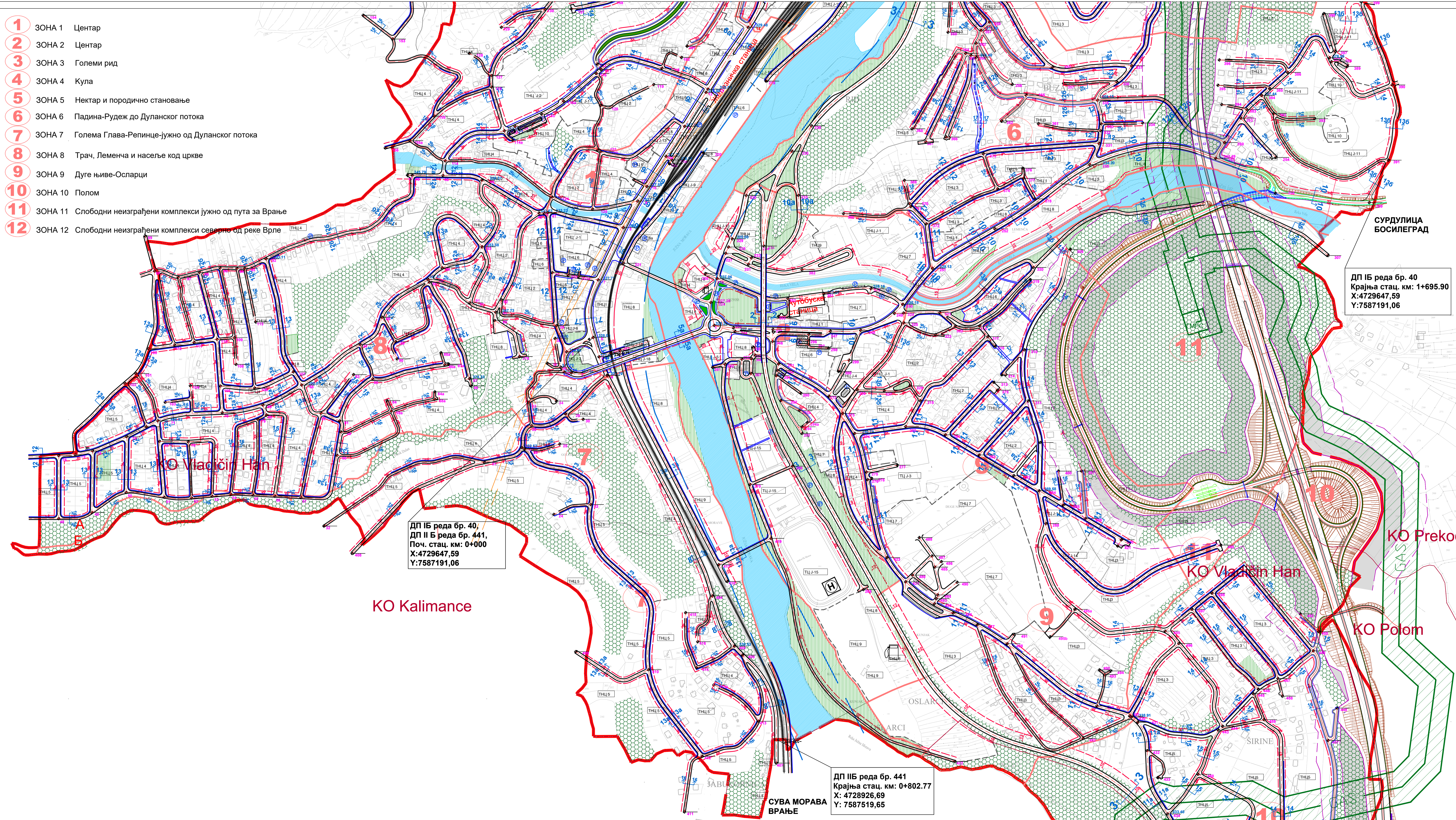


- 1** ЗОНА 1 Центар
- 2** ЗОНА 2 Центар
- 3** ЗОНА 3 Големи рид
- 4** ЗОНА 4 Кула
- 5** ЗОНА 5 Нектар и породично становање
- 6** ЗОНА 6 Падина-Рудеж до Дуланског потока
- 7** ЗОНА 7 Голема Глава-Репинце-јужно од Дуланског потока
- 8** ЗОНА 8 Трач, Леменча и насеље код цркве
- 9** ЗОНА 9 Дуге њиве-Осларци
- 10** ЗОНА 10 Полон
- 11** ЗОНА 11 Слободни неизграђени комплекси јужно од пута за Врање
- 12** ЗОНА 12 Слободни неизграђени комплекси северно од реке Врле



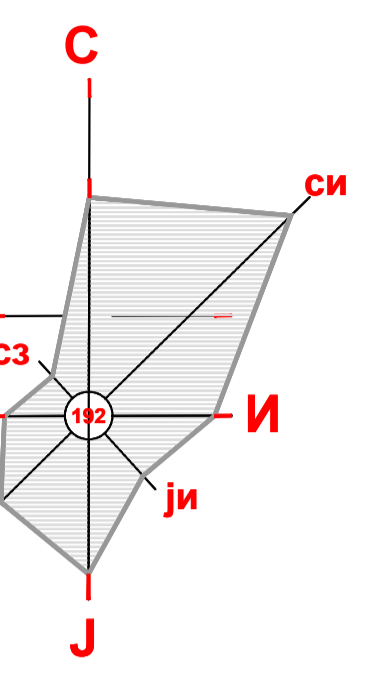
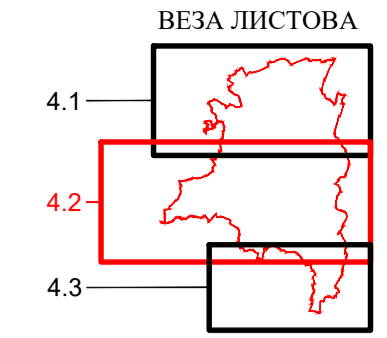
ДП II Б реда бр. 40,
ДП II Б реда бр. 441,
Поч. стац. км: 0+000
X:4729647,59
Y:7587191,06

ДП II Б реда бр. 40
Крајња стац. км: 1+695.90
X:4729647,59
Y:7587191,06

ДП II Б реда бр. 441
Крајња стац. км: 0+802.77
X: 4728926,69
Y: 7587519,65

ЛЕГЕНДА:

- ГРАНИЦА ОБУХВАТА ПЛАНА
- ГРАНИЦА КАТАСТАРСКЕ ОПШТИНЕ
- ГРАНИЦА ЗОНЕ
- ОЗНАКА ЗОНЕ
- ГРАНИЦА ТИПИЧНЕ НАСЕЉНЕ ЦЕЛИНЕ
- РЕГУЛАЦИОНА ЛИНИЈА
- ГРАЂЕВИНСКА ЛИНИЈА
- ТРАСА ДРЖАВНОГ ПУТА IА РЕДА - А1
- ГРАНИЦА ПУТНОГ ЗЕМЉИШТА ДРЖАВНОГ ПУТА IА РЕДА - А1
- ЗАШТИТНИ ПОЈАС ДРЖАВНОГ ПУТА IА РЕДА - А1
- ГРАНИЦА ПОЈАСА КОНТРОЛИСАНЕ ГРАЂЕ ДРЖАВНОГ ПУТА IА РЕДА - А1
- Ознака државног пута
- Градске саобраћајнице
- Коридор пешачке стазе (степенице)
- Висока нота
- Ознака центар раскрснице
- Ознака попречног профила
- Постојећа железничка пруга
- Прелаз преко пруге
- Коридор пруга за велике брзине E-85
- Планирани хелидром
- Коридор пловног пута Морава-Вардар (Аксиос)
- Паркинг површине
- Зеленило у регулационом профилу градске саобраћајнице
- Бензинска пумпа
- ТРАСА РАЗВОДНОГ ГАСОВОДА ВИСОКОГ ПРТИСКА РТ 11-02
- ЗОНА ЗАБРАЊЕНЕ ГРАЂЕ ОБЈЕКТА ЗА БОРБАК ГЛУДИ
- ГЛАВНА МЕРНОРЕГУЛАЦИОНА СТАНИЦА
- КОМУНАЛНЕ ПОВРШИНЕ
- ПОВРШИНЕ И ОБЈЕКТИ ЈАВНЕ НАМЕНЕ
- Јавне службе:
 - TNC J1 Дечије установе
 - TNC J2 Основне школе
 - TNC J3 Средња школа и гимназија
 - TNC J4 Дом здравља
 - TNC J5 Дом културе
 - TNC J6 Градска библиотека
 - TNC J7 Администрација - Објект Станица МУП РС
 - TNC J8 Администрација - Општина, општински суд и
 - TNC J9 Центар за социјални рад.
- Комунални садржаји:
 - TNC J-9 Градска - зелена парца
 - TNC J-10 сајамски простор - вазарште
 - TNC J-11 градско гробиње
 - TNC J-12 Црна станица
 - TNC J-13 Појединачни комунални комплекси и објекти
 - TNC J-14 Пошта, ветеринарска амбуланта, Вагвогаси Дир. за путеве
 - Спорт и рекреација
 - TNC J-15 Спортско рекреациони центар "Кула"
- Саобраћајни комплекси:
 - TNC J-16 Аутобуска станица
 - TNC J-17 Железничка станица
 - TNC J-18 Јавни паркинг простори
- УРЕЂЕНЕ ПАРКОВСКЕ И ЗЕЛЕНЕ ПОВРШИНЕ
- ЗАШТИТНО ЗЕЛЕНИЛО
- ВОДНО ЗЕМЉИШТЕ



ANDZOR engineering doo
Bulevar Oslobođenja 13, Novi Sad

ДИРЕКТОР: Зоран Ђулановић, инст. инж. инж.
САМОСТАЈНИ СТРУКОВНИ РАДНИК: Зоран Ђулановић, инст. инж. инж.
САМОСТАЈНИ СТРУКОВНИ РАДНИК: Софија Степановић, инст. инж. инж.
САМОСТАЈНИ СТРУКОВНИ РАДНИК: Снежана Драговић, инст. инж. инж.

ВАЖНИ ДОКУМЕНТИ: ИЗМЕНЕ И ДОПУНЕ ПЛАНСКИХ ДОКУМЕНАТА: ИЗМЕНЕ И ДОПУНЕ ПЛАНА ПЛАНА ГЕНЕРАТИВНЕ РЕГУЛАЦИЈЕ ПЛАНА ГЕНЕРАТИВНЕ РЕГУЛАЦИЈЕ НАСЕЉА ВЛАДИМИР ХАН ПЛАН ПОВРШИНЕ

ИЗМЕНЕ И ДОПУНЕ ПЛАНА ПЛАНА ГЕНЕРАТИВНЕ РЕГУЛАЦИЈЕ НАСЕЉА ВЛАДИМИР ХАН ПЛАН ПОВРШИНЕ

ПЛАНИРАНА РЕГУЛАЦИЈА СА ГРАЂЕВИНСКИМ ЛИНИЈАМА

РАМБРА: 1:2000 | **ПРОЈЕКАТОРА:** | **ИПР:** 76013

ПАРТИЦИПАЦИОНИ ПРОЈЕКАТОР: ОПШТИНСКА УПРАВА ОПШТИНЕ ВЛАДИМИР ХАН

ПРЕДМЕТ: ПЛАНИРАНА РЕГУЛАЦИЈА СА ГРАЂЕВИНСКИМ ЛИНИЈАМА

4.2.